




MUNICIPALIDAD DISTRITAL DE MÓRROPE - LAMBAYEQUE

“Año de la Lucha contra la Corrupción y la impunidad”

RESOLUCION DE ALCALDÍA N°893-2019-A/MDM



Mórrope, 25 de Octubre de 2019.

EL ALCALDE DE LA MUNICIPALIDAD DISTRITAL DE MÓRROPE, PROVINCIA Y DEPARTAMENTO DE LAMBAYEQUE.

VISTO:

El Expediente N° 12093 de fecha 18 de Octubre del 2019, el Informe N° 012-2019-JJSS-AC/MDM de fecha 23 de Octubre del 2019, el Informe N° 0264-2019-C-SUGIDUR/MDM de fecha 23 de Octubre del 2019, el Informe N° 0988-2019-SUGIDUR/GM/MDM de fecha 24 de Octubre del 2019, el Memorando N° 3449-2019-GM/MDM, de fecha 24 de Octubre del 2019, y;

CONSIDERANDO:

De conformidad al artículo 194° de la Ley N° 27680 – Ley de Reforma de la Constitución Política del Estado, concordante con el Art. II del título Preliminar de la Ley Orgánica de Municipalidades N° 27972 reconoce a los gobiernos locales autonomía política, económica y administrativa en asuntos de su competencia, de acuerdo con el ordenamiento jurídico nacional;

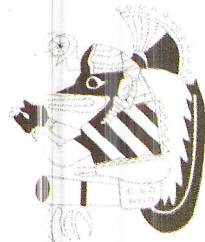
Conforme al literal d) artículo 73°, de la Ley 27972, las municipalidades, tomando en cuenta su condición de municipalidad provincial o distrital, asumen las competencias y ejercen las funciones específicas o compartidas en las materias siguientes: Organización del espacio físico, uso del suelo en Zonificación, Catastro urbano y rural, Habilitación urbana, Acondicionamiento territorial, Renovación urbana, Infraestructura urbana o rural básica, Vialidad, Patrimonio histórico, cultural y paisajístico;

Mediante el Expediente N° 12093 de fecha 18 de Octubre de 2019, la empresa Inversiones BESA SAC con RUC 20604940291, con su representante Legal Sr. Ezequiel Velásquez Peña, solicita al alcalde, la Sub División de Predio, Visación de Planos, Memoria Descriptiva y Certificado negativo de Zona Catastrada, del Predio Urbano, signado con P.E. 11319068, ubicado en el Caserío Arbolsol Alto del Distrito de Mórrope, Provincia y Departamento de Lambayeque.

Con, Informe N° 012-2019-JJSS-AC/MDM de fecha 23 de Octubre del 2019, el Asistente Administrativo de Catastro, informa al Jefe de Catastro que, en atención al Expediente N° 12093, en donde se solicita la Visación de Plano y Certificado Negativo de Zona Catastrada de la Sub División del Predio Urbano signado con P.E. 11319075, ubicado en el Caserío Arbolsol Alto del distrito de Mórrope, Provincia y Departamento de Lambayeque, se ha podido determinar que de acuerdo a la documentación presentada y habiéndose constatado con dicha inspección, el Predio Urbano inscrito en Registros Públicos con código de Predio N° 11319068, con un área de 2099.92 m2, a favor de INVERSIONES BESA SAC – RUC 20604940291, se ha subdividido en **VEINTIDOS** predios urbanos, por lo que se recomienda, emitir acto Resolutivo de Sub División de Predio.



MUNICIPALIDAD DISTRICTAL DE MÓRROPE - LAMBAYEQUE



Con Informe N° 0264-2019-C-SUGIDUR/MDM de fecha 23 de Octubre del 2019, el Jefe de Catastro, informa al Sub Gerente de Infraestructura y Desarrollo Urbano Rural, que vista la documentación presentada, del predio urbano inscrito en registros públicos con Partida Electrónica N° 11319068, con área de 2099.92 m², a favor de INVERSIONES BESA SAC con RUC 20604940291 y habiéndose constatado en la inspección realizada que dicho Predio a matriz se ha subdividido en Veintidós Predios Urbanos, solicita se emita el acto resolutorio de Sub División de Predio Urbano, Vización de planos, Memoria Descriptiva y Certificado Negativo de Zona Catastrada.



Con Informe N° 0988-2019-SUGIDUR/GM/MDM de fecha 24 de Octubre del 2019, el Sub Gerente de Infraestructura y Desarrollo Urbano Rural, informa al Gerente Municipal, que es procedente efectuarse la Subdivisión del Predio Urbano, signado P.E. 11319068, ubicado en el Caserío Arbolso Alto del Distrito de Mórrope.



Con Memorando N° 3449-2019-GM/MDM, de fecha 24 de Octubre del 2019, el Gerente Municipal, dispone al área de Secretaría General, proyectar el acto resolutorio, conforme a los considerandos antes señalados.



En el marco de las consideraciones antes descritas y estando a conformidad de lo señalado con el inciso 6 del artículo 20° y 43° de la Ley Orgánica de Municipalidades N° 27972 y **los informes** N° 012-2019-JJSS-AC/MDM, N° 0264-2019-C-SUGIDUR/MDM, N° 0988-2019-SUGIDUR/GM/MDM, y Memorando N° 3449-2019-GM/MDM.


SE RESUELVE:



ARTÍCULO PRIMERO: APROBAR la Sub División de Predio Urbano, Visación de Plano y Certificado Negativo de Zona Catastrada, del Predio ubicado en el Caserío Arbolso Alto, Inscrito en Registros Públicos con Partida Electrónica N° 11319068, con un área de 2099.92 m², de propiedad de INVERSIONES BESA SAC, con sus linderos y medidas perimétricas siguientes:


DEL PREDIO MATRIZ "Mz. L"

Por el Frente	Limita con Predio Urbano Plenitud 2C, en línea quebrada de 3 tramos; con 58.00 ml, 6.00 ml y 15.00 ml, haciendo una longitud total de 79.00 ml.
Por la Derecha	Limita con Predio Urbano Plenitud 2C, en línea recta de 1 tramo; con 24.00 ml, haciendo una longitud total de 24.00 ml.
Por la Izquierda	Limita con Predio Urbano Plenitud 2A, en línea recta de 01 tramo; con 30.00 ml, haciendo una longitud total de 30.00 ml.
Por el Fondo	Limita con Predio Urbano Plenitud 2B, en línea recta de 1 tramo; con 73.00 ml, haciendo una longitud total de 73.00 ml.
Área Total	2099.92 m²
Perímetro	206.00 ml.





MUNICIPALIDAD DISTRITAL DE MÓRROPE - LAMBAYEQUE



SUB DIVISION DE PREDIO MATRIZ "Mz. L"
Se Subdivide en VEINTIDOS Predios Urbanos creándose:

1.- PREDIO URBANO "Mz. L: Lote 28"


Por el Frente	Limita con Predio Urbano Plenitud 2C, en línea recta de 1 tramo, vértices 33 al T, con 6.00 ml, haciendo una longitud total de 6.00 metros.
Por la Derecha	Limita con Predio Urbano Mz. L, Lote 27, en línea recta de 1 Tramo, vértices 3 al 33, Con 15.00 ml, haciendo un total 15.00 metros.
Por la Izquierda	Limita con Predio Urbano Plenitud 2A, en línea recta de 1 Tramo, vértice T al 1, Con 15.00 ml, haciendo un total 15.00 metros.
Por el Fondo	Limita con Predio Urbano Mz. L, Lote 06, en línea recta de 1 Tramo, vértice 1 al 3, Con 6.00 ml, haciendo un total 6.00 metros.
Área Total	90.00 m2
Perímetro	42.00 ml
Propietarios.	INVERSIONES BESA SAC

2.- DEL PREDIO URBANO "Mz. L: Lote 27"

Por el Frente	Limita con Predio Urbano Plenitud 2C, en línea recta de 1 tramo, vértices 32 al 33, con 6.00 ml, haciendo una longitud total de 6.00 metros.
Por el Derecha	Limita con Predio Urbano Mz. L, Lote 26, en línea recta de 1 Tramo, vértices 4 al 32, Con 15.00 ml, haciendo un total 15.00 metros.
Por el Izquierda	Limita con Predio Urbano Mz. L, Lote 28, en línea recta de 1 Tramo, vértice 33 al 3, Con 15.00 ml, haciendo un total 15.00 metros.
Por el Fondo	Limita con Predio Urbano Mz. L, Lote 07, en línea recta de 1 Tramo, vértice 3 al 4, Con 6.00 ml, haciendo un total 6.00 metros.
Área Total	90.00 m2
Perímetro	42.00 ml
Propietarios.	INVERSIONES BESA SAC

3.- DEL PREDIO URBANO "Mz. L: Lote 26"

Por el Frente	Limita con Predio Urbano Plenitud 2C, en línea recta de 1 tramo, vértices 31 al 32, con 6.00 ml, haciendo una longitud total de 6.00 metros.
Por el Derecha	Limita con Predio Urbano Mz. L, Lote 25, en línea recta de 1 Tramo, vértices 7 al 31, Con 15.00 ml, haciendo un total 15.00 metros.
Por el Izquierda	Limita con Predio Urbano Mz. L, Lote 27, en línea recta de 1 Tramo, vértice 32 al 4, Con 15.00 ml, haciendo un total 15.00 metros.
Por el Fondo	Limita con Predio Urbano Mz. L, Lote 08, en línea recta de 1 Tramo, vértice 4 al 7, Con 6.00 ml, haciendo un total 6.00 metros.
Área Total	90.00 m2
Perímetro	42.00 ml
Propietarios.	INVERSIONES BESA SAC





MUNICIPALIDAD DISTRITAL DE MÓRROPE - LAMBAYEQUE



4.- DEL PREDIO URBANO "Mz. L, Lote 25"

Por el Frente	Limita con Predio Urbano Plenitud 2C, en línea recta de 1 tramo, vértices 30 al 31, con 6.00 ml, haciendo una longitud total de 6.00 metros.
Por el Derecha	Limita con Predio Urbano Mz. L, Lote 24, en línea recta de 1 Tramo, vértices 8 al 30, Con 15.00 ml, haciendo un total 15.00 metros.
Por el Izquierda	Limita con Predio Urbano Mz. L, Lote 26, en línea recta de 1 Tramo, vértice 31 al 7, Con 15.00 ml, haciendo un total 15.00 metros.
Por el Fondo	Limita con Predio Urbano Mz. L, Lote 09, en línea recta de 1 Tramo, vértice 7 al 8, Con 6.00 ml, haciendo un total 6.00 metros.
Área Total	90.00 m2
Perímetro	42.00 ml
Propietarios.	INVERSIONES BESA SAC

5.- DEL PREDIO URBANO "Mz. L, Lote 24"

Por el Frente	Limita con Predio Urbano Plenitud 2C, en línea recta de 1 tramo, vértices 29 al 30, con 6.00 ml, haciendo una longitud total de 6.00 metros.
Por el Derecha	Limita con Predio Urbano Mz. L, Lote 23, en línea recta de 1 Tramo, vértices 11 al 29, Con 15.00 ml, haciendo un total 15.00 metros.
Por el Izquierda	Limita con Predio Urbano Mz. L, Lote 25, en línea recta de 1 Tramo, vértice 30 al 8, Con 15.00 ml, haciendo un total 15.00 metros.
Por el Fondo	Limita con Predio Urbano Mz. L, Lote 10, en línea recta de 1 Tramo, vértice 8 al 11, Con 6.00 ml, haciendo un total 6.00 metros.
Área Total	90.00 m2
Perímetro	42.00 ml
Propietarios.	INVERSIONES BESA SAC

6.- DEL PREDIO URBANO "Mz. L, Lote 23"

Por el Frente	Limita con Predio Urbano Plenitud 2C, en línea recta de 1 tramo, vértices 28 al 29, con 6.00 ml, haciendo una longitud total de 6.00 metros
Por el Derecha	Limita con Predio Urbano Mz. L, Lote 22, en línea recta de 1 Tramo, vértices 12 al 28 Con 15.00 ml, haciendo un total 15.00 metros.
Por el Izquierda	Limita con Predio Urbano Mz. L, Lote 24, en línea recta de 1 Tramo, vértice 29 al 11, Con 15.00 ml, haciendo un total 15.00 metros.
Por el Fondo	Limita con Predio Urbano Mz. L, Lote 11, en línea recta de 1 Tramo, vértice 11 al 12, Con 6.00 ml, haciendo un total 6.00 metros..
Área Total	90.00 m2
Perímetro	42.00 ml
Propietarios.	INVERSIONES BESA SAC



MUNICIPALIDAD DISTRITAL DE MÓRROPE - LAMBAYEQUE



7.- DEL PREDIO URBANO "Mz. L, Lote 22"

Por el Frente	Limita con Predio Urbano Plenitud 2C, en línea recta de 1 tramo, vértices 27 al 28, con 6.00 ml, haciendo una longitud total de 6.00 metros.
Por el Derecha	Limita con Predio Urbano Mz. L, Lote 21, en línea recta de 1 Tramo, vértices 15 al 27 Con 15.00 ml, haciendo un total 15.00 metros.
Por el Izquierda	Limita con Predio Urbano Mz. L, Lote 23, en línea recta de 1 Tramo, vértice 28 al 12, Con 15.00 ml, haciendo un total 15.00 metros.
Por el Fondo	Limita con Predio Urbano Mz. L, Lote 12, en línea recta de 1 Tramo, vértice 12 al 15, Con 6.00 ml, haciendo un total 6.00 metros.
Área Total	90.00 m2
Perímetro	42.00 ml
Propietarios.	INVERSIONES BESA SAC


8.- DEL PREDIO URBANO "Mz. L, Lote 21"

Por el Frente	Limita con Predio Urbano Plenitud 2C, en línea recta de 1 tramo, vértices 26 al 27, con 8.00 ml, haciendo una longitud total de 8.00 metros.
Por el Derecha	Limita con Predio Urbano Mz. L, Lote 20, en línea recta de 1 Tramo, vértices 16 al 26 Con 15.00 ml, haciendo un total 15.00 metros.
Por el Izquierda	Limita con Predio Urbano Mz. L, Lote 22, en línea recta de 1 Tramo, vértice 27 al 15, Con 15.00 ml, haciendo un total 15.00 metros.
Por el Fondo	Limita con Predio Urbano Mz. L, Lote 13, en línea recta de 1 Tramo, vértice 15 al 16, Con 8.00 ml, haciendo un total 8.00 metros.
Área Total	120.00 m2
Perímetro	46.00 ml
Propietarios.	INVERSIONES BESA SAC


9.- DEL PREDIO URBANO "Mz. L, Lote 20"

Por el Frente	Limita con Predio Urbano Plenitud 2C, en línea recta de 1 tramo, vértices A1 al 26, con 8.00 ml, haciendo una longitud total de 8.00 metros.
Por el Derecha	Limita con Predio Urbano Plenitud 2C, Predio Urbano MZ. L, LOTE 17 y LOTE 18 , en línea recta de 1 Tramo, vértices A1 al 23, Con 15.00 ml, haciendo un total 15.00 metros.
Por el Izquierda	Limita con Predio Urbano Mz. L, Lote 21, en línea recta de 1 Tramo, vértice 26 al 16, Con 15.00 ml, haciendo un total 15.00 metros.
Por el Fondo	Limita con Lote 14, en línea recta de 1 Tramo, vértice 16 al 23, Con 8.00 ml, haciendo un total 8.00 metros.
Área Total	120.00 m2
Perímetro	46.00 ml
Propietarios.	INVERSIONES BESA SAC

38



MUNICIPALIDAD DISTRITAL DE MÓRROPE - LAMBAYEQUE



10.- DEL PREDIO URBANO "Mz. L, Lote 18"

Por el Frente	Limita con Predio Urbano Plenitud 2C, en línea recta de 1 tramo, vértices 25 al Y, con 6.00 ml, haciendo una longitud total de 6.00 metros.
Por el Derecha	Limita con Predio Urbano Mz. L, Lote 17, en línea recta de 1 Tramo, vértices 24 al 25, Con 15.00 ml, haciendo un total 15.00 metros.
Por el Izquierda	Limita con Predio Urbano Plenitud 2C, en línea recta de 1 Tramo, vértice Y al Z, Con 15.00 ml, haciendo un total 15.00 metros.
Por el Fondo	Limita con Predio Urbano Mz. L, Lote 20, en línea recta de 1 Tramo, vértice Z al 24, Con 6.00 ml, haciendo un total 6.00 metros.
Área Total	90.00 m2
Perímetro	42.00 ml
Propietarios.	INVERSIONES BESA SAC



11.- DEL PREDIO URBANO "Mz. L, Lote 17"

Por el Frente	Limita con Predio Urbano Plenitud 2C, en línea recta de 1 tramo, vértices 21 al 25, con 6.00 ml, haciendo una longitud total de 6.00 metros.
Por el Derecha	Limita con Predio Urbano Mz. L, Lote 16, en línea recta de 1 Tramo, vértices 22 al 21, Con 15.00 ml, haciendo un total 15.00 metros.
Por el Izquierda	Limita con Predio Urbano Mz. L, Lote 18, en línea recta de 1 Tramo, vértice 25 al 24, Con 15.00 ml, haciendo un total 15.00 metros.
Por el Fondo	Limita con Predio Urbano Mz. L, Lote 20 y Lote 14, en línea recta de 1 Tramo, vértice 24 al 22, Con 6.00 ml, haciendo un total 6.00 metros..
Área Total	89.98 m2
Perímetro	42.00 ml
Propietarios.	INVERSIONES BESA SAC



12.- DEL PREDIO URBANO "Mz. L, Lote 16"

Por el Frente	Limita con Predio Urbano Plenitud 2C, en línea recta de 1 tramo, vértices 20 al 21, con 6.00 ml, haciendo una longitud total de 6.00 metros.
Por el Derecha	Limita con Predio Urbano Mz. L, Lote 15, en línea recta de 1 Tramo, vértices 19 al 20, Con 15.00 ml, haciendo un total 15.00 metros.
Por el Izquierda	Limita con Predio Urbano Mz. L, Lote 17, en línea recta de 1 Tramo, vértice 21 al 22, Con 15.00 ml, haciendo un total 15.00 metros.
Por el Fondo	Limita con Predio Urbano Mz. L, Lote 14, en línea recta de 1 Tramo, vértice 22 al 19, Con 6.00 ml, haciendo un total 6.00 metros.
Área Total	89.97 m2
Perímetro	42.00 ml
Propietarios.	INVERSIONES BESA SAC





MUNICIPALIDAD DISTRICTAL DE MÓRROPE - LAMBAYEQUE



13.- DEL PREDIO URBANO "Mz. L, Lote 15"

Por el Frente	Limita con Predio Urbano Plenitud 2C, en línea recta de 1 tramo, vértices X al 20, con 6.00 ml, haciendo una longitud total de 6.00 metros.
Por el Derecha	Limita con Predio Urbano Plenitud 2B, en línea recta de 1 Tramo, vértices 18 al X, Con 15.00 ml, haciendo un total 15.00 metros.
Por el Izquierda	Limita con Predio Urbano Mz. L, Lote 16, en línea recta de 1 Tramo, vértice 20 al 19, Con 15.00 ml, haciendo un total 15.00 metros.
Por el Fondo	Limita con Predio Urbano Mz. L, Lote 14, en línea recta de 1 Tramo, vértice 19 al 18, Con 6.00 ml, haciendo un total 6.00 metros.
Área Total	89.97 m2
Perímetro	42.00 ml
Propietarios.	INVERSIONES BESA SAC

14.- DEL PREDIO URBANO "Mz. L, Lote 14"

Por el Frente	Limita con Predio Urbano Plenitud 2B, en línea recta de 1 tramo, vértices 17 al 18, con 8.00 ml, haciendo una longitud total de 8.00 metros
Por el Derecha	Limita con Predio Urbano Mz. L, Lote 13, en línea recta de 1 Tramo, vértices 16 al 17, Con 15.00 ml, haciendo un total 15.00 metros.
Por el Izquierda	Limita con Predio Urbano Mz. L, Lote 15, Lote 16 y Lote 17, en línea recta de 1 Tramo, vértice 18 al 23, Con 15.00 ml, haciendo un total 15.00 metros.
Por el Fondo	Limita con Predio Urbano Mz. L, Lote 20, en línea recta de 1 Tramo, vértice 23 al 16, Con 8.00 ml, haciendo un total 8.00 metros.
Área Total	120.00 m2
Perímetro	46.00 ml
Propietarios.	INVERSIONES BESA SAC

15.- DEL PREDIO URBANO "Mz. L, Lote 13"

Por el Frente	Limita con Predio Urbano Plenitud 2B, en línea recta de 1 tramo, vértices 14 al 17, con 8.00 ml, haciendo una longitud total de 8.00 metros.
Por el Derecha	Limita con Predio Urbano Mz. L, Lote 12, en línea recta de 1 Tramo, vértices 15 al 14, Con 15.00 ml, haciendo un total 15.00 metros.
Por el Izquierda	Limita con Predio Urbano Mz. L, Lote 14, en línea recta de 1 Tramo, vértice 17 al 16, Con 15.00 ml, haciendo un total 15.00 metros.
Por el Fondo	Limita con Predio Urbano Mz. L, Lote 21, en línea recta de 1 Tramo, vértice 16 al 15, Con 8.00 ml, haciendo un total 8.00 metros.
Área Total	120.00 m2
Perímetro	46.00 ml
Propietarios.	INVERSIONES BESA SAC



MUNICIPALIDAD DISTRITAL DE MÓRROPE - LAMBAYEQUE



16.- DEL PREDIO URBANO "Mz. L, Lote 12"

Por el Frente	Limita con Predio Urbano Plenitud 2B, en línea recta de 1 tramo, vértices 13 al 14, con 6.00 ml, haciendo una longitud total de 6.00 metros.
Por el Derecha	Limita con Predio Urbano Mz. L, Lote 11, en línea recta de 1 Tramo, vértices 12 al 13, Con 15.00 ml, haciendo un total 15.00 metros.
Por el Izquierda	Limita con Predio Urbano Mz. L, Lote 13, en línea recta de 1 Tramo, vértice 14 al 15, Con 15.00 ml, haciendo un total 15.00 metros.
Por el Fondo	Limita con Predio Urbano Mz. L, Lote 22, en línea recta de 1 Tramo, vértice 15 al 12, Con 6.00 ml, haciendo un total 6.00 metros.
Área Total	90.00 m2
Perímetro	42.00 ml
Propietarios.	INVERSIONES BESA SAC

17.- DEL PREDIO URBANO "Mz. L, Lote 11"

Por el Frente	Limita con Predio Urbano Plenitud 2B, en línea recta de 1 tramo, vértices 10 al 13, con 6.00 ml, haciendo una longitud total de 6.00 metros.
Por el Derecha	Limita con Predio Urbano Mz. L, Lote 10, en línea recta de 1 Tramo, vértices 11 al 10, Con 15.00 ml, haciendo un total 15.00 metros.
Por el Izquierda	Limita con Predio Urbano Mz. L, Lote 12, en línea recta de 1 Tramo, vértice 13 al 12, Con 15.00 ml, haciendo un total 15.00 metros.
Por el Fondo	Limita con Predio Urbano Mz. L, Lote 23, en línea recta de 1 Tramo, vértice 12 al 11, Con 6.00 ml, haciendo un total 6.00 metros.
Área Total	90.00 m2
Perímetro	42.00 ml
Propietarios.	INVERSIONES BESA SAC

18.- DEL PREDIO URBANO "Mz. L, Lote 10"

Por el Frente	Limita con Predio Urbano Plenitud 2B, en línea recta de 1 tramo, vértices 9 al 10, con 6.00 ml, haciendo una longitud total de 6.00 metros.
Por el Derecha	Limita con Predio Urbano Mz. L, Lote 09, en línea recta de 1 Tramo, vértices 8 al 9, Con 15.00 ml, haciendo un total 15.00 metros.
Por el Izquierda	Limita con Predio Urbano Mz. L, Lote 11, en línea recta de 1 Tramo, vértice 10 al 11, Con 15.00 ml, haciendo un total 15.00 metros.
Por el Fondo	Limita con Predio Urbano Mz. L, Lote 24, en línea recta de 1 Tramo, vértice 11 al 8, Con 6.00 ml, haciendo un total 6.00 metros.
Área Total	90.00 m2
Perímetro	42.00 ml
Propietarios.	INVERSIONES BESA SAC



MUNICIPALIDAD DISTRICTAL DE MÓRROPE - LAMBAYEQUE



19.- DEL PREDIO URBANO "Mz. L, Lote 9"

Por el Frente	Limita con Predio Urbano Plenitud 2B, en línea recta de 1 tramo, vértices 6 al 9, con 6.00 ml, haciendo una longitud total de 6.00 metros.
Por el Derecha	Limita con Predio Urbano Mz. L, Lote 08, en línea recta de 1 Tramo, vértices 7 al 6, Con 15.00 ml, haciendo un total 15.00 metros.
Por el Izquierda	Limita con Predio Urbano Mz. L, Lote 10, en línea recta de 1 Tramo, vértice 9 al 8, Con 15.00 ml, haciendo un total 15.00 metros.
Por el Fondo	Limita con Predio Urbano Mz. L, Lote 25, en línea recta de 1 Tramo, vértice 8 al 7, Con 6.00 ml, haciendo un total 6.00 metros.
Área Total	90.00 m2
Perímetro	42.00 ml
Propietarios.	INVERSIONES BESA SAC

20.- DEL PREDIO URBANO "Mz. L, Lote 8"

Por el Frente	Limita con Predio Urbano Plenitud 2B, en línea recta de 1 tramo, vértices 5 al 6, con 6.00 ml, haciendo una longitud total de 6.00 metros.
Por el Derecha	Limita con Predio Urbano Mz. L, Lote 07, en línea recta de 1 Tramo, vértices 4 al 5, Con 15.00 ml, haciendo un total 15.00 metros.
Por el Izquierda	Limita con Predio Urbano Mz. L, Lote 09, en línea recta de 1 Tramo, vértice 6 al 7, Con 15.00 ml, haciendo un total 15.00 metros.
Por el Fondo	Limita con Predio Urbano Mz. L, Lote 26, en línea recta de 1 Tramo, vértice 7 al 4, Con 6.00 ml, haciendo un total 6.00 metros.
Área Total	90.00 m2
Perímetro	42.00 ml
Propietarios.	INVERSIONES BESA SAC

21.- DEL PREDIO URBANO "Mz. L, Lote 7"

Por el Frente	Limita con Predio Urbano Plenitud 2B, en línea recta de 1 tramo, vértices 2 al 5, con 6.00 ml, haciendo una longitud total de 6.00 metros.
Por el Derecha	Limita con Predio Urbano Mz. L, Lote 06, en línea recta de 1 Tramo, vértices 3 al 2, Con 15.00 ml, haciendo un total 15.00 metros.
Por el Izquierda	Limita con Predio Urbano Mz. L, Lote 08, en línea recta de 1 Tramo, vértice 5 al 4, Con 15.00 ml, haciendo un total 15.00 metros.
Por el Fondo	Limita con Predio Urbano Mz. L, Lote 27, en línea recta de 1 Tramo, vértice 4 al 3, Con 6.00 ml, haciendo un total 6.00 metros.
Área Total	90.00 m2
Perímetro	42.00 ml
Propietarios.	INVERSIONES BESA SAC

34



MUNICIPALIDAD DISTRITAL DE MÓRROPE - LAMBAYEQUE



22.- DEL PREDIO URBANO "Mz. L, Lote 6"

Por el Frente	Limita con Predio Urbano Plenitud 2B, en línea recta de 1 tramo, vértices W al 2, con 6.00 ml, haciendo una longitud total de 6.00 metros.
Por el Derecha	Limita con Predio Urbano Plenitud 2A, en línea recta de 1 Tramo, vértices 1 al W, Con 15.00 ml, haciendo un total 15.00 metros.
Por el Izquierda	Limita con Predio Urbano Mz. L, Lote 07, en línea recta de 1 Tramo, vértice 2 al 3, Con 15.00 ml, haciendo un total 15.00 metros.
Por el Fondo	Limita con Predio Urbano Mz. L, Lote 28, en línea recta de 1 Tramo, vértice 3 al 1, Con 6.00 ml, haciendo un total 6.00 metros.
Área Total	90.00 m2
Perímetro	42.00 ml
Propietarios.	INVERSIONES BESA SAC



ARTÍCULO SEGUNDO: NOTIFICAR la presente Resolución a la parte interesada, y a las áreas pertinentes de la Municipalidad Distrital de Mórrope para su conocimiento, adoptar y ejecutar las acciones y medidas administrativas que correspondan y fines pertinentes.

ARTÍCULO TERCERO: ENCARGAR, el cumplimiento de la presente Resolución a la Sub Gerencia de Infraestructura y Desarrollo Urbano y las demás áreas correspondientes.

REGISTRESE, COMUNIQUESE Y CUMPLASE.



MUNICIPALIDAD DISTRITAL DE MÓRROPE

 Prof. Nery Alejandro Castillo Santamaría
 ALCALDE



33